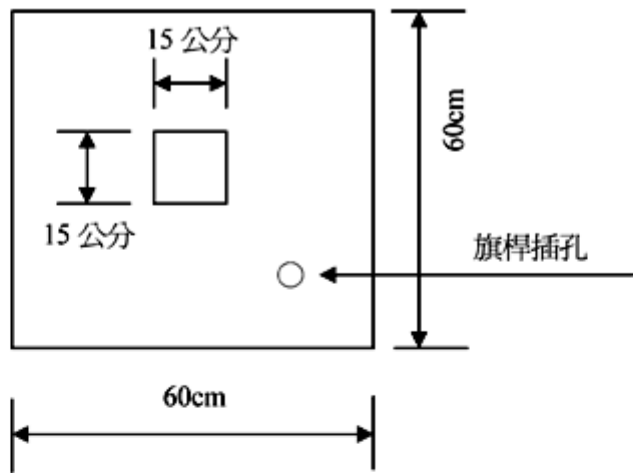


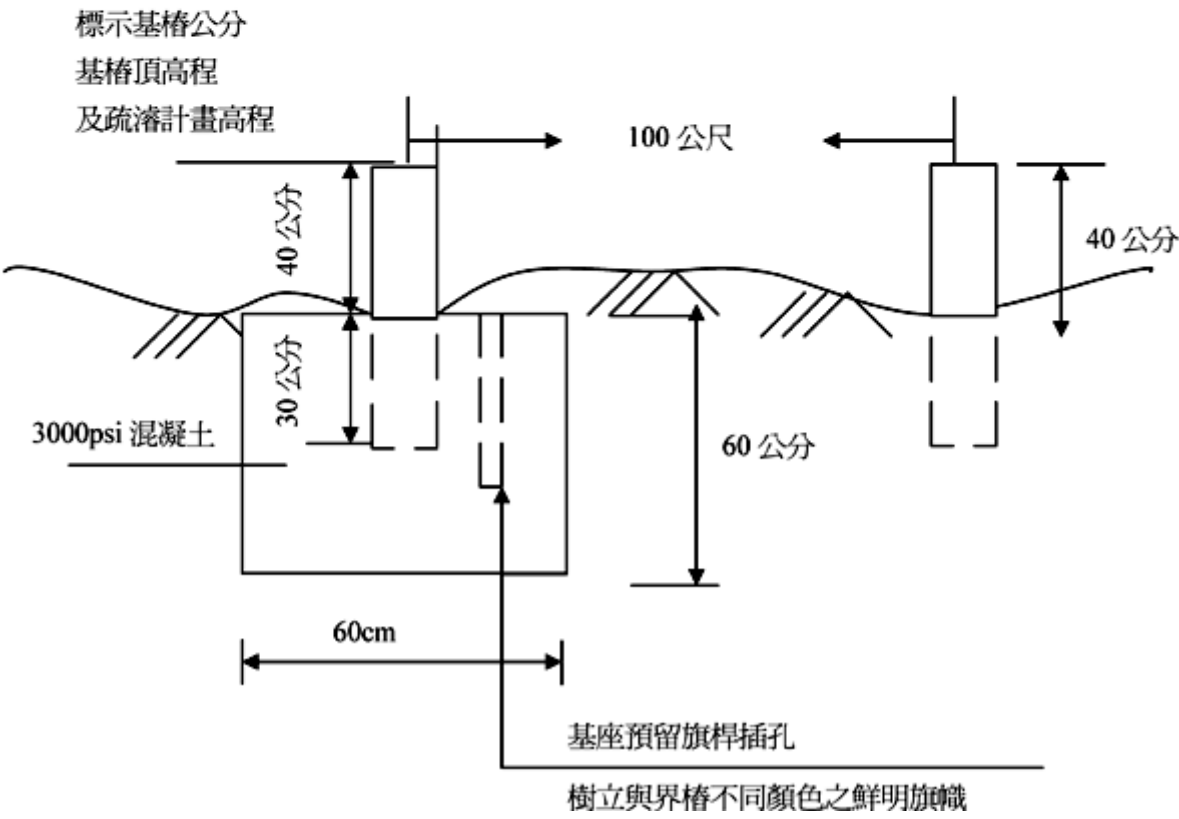
附圖一

採取基準樁示意圖

平面圖



斷面圖

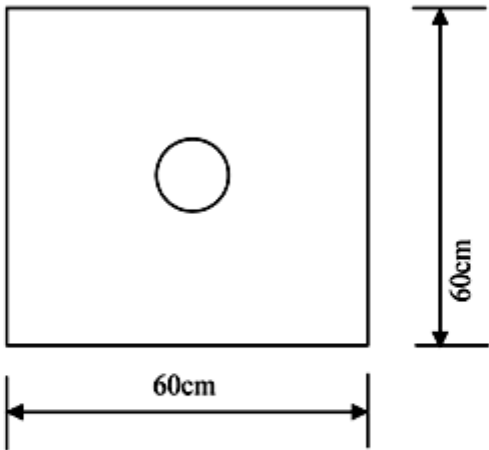


附圖二

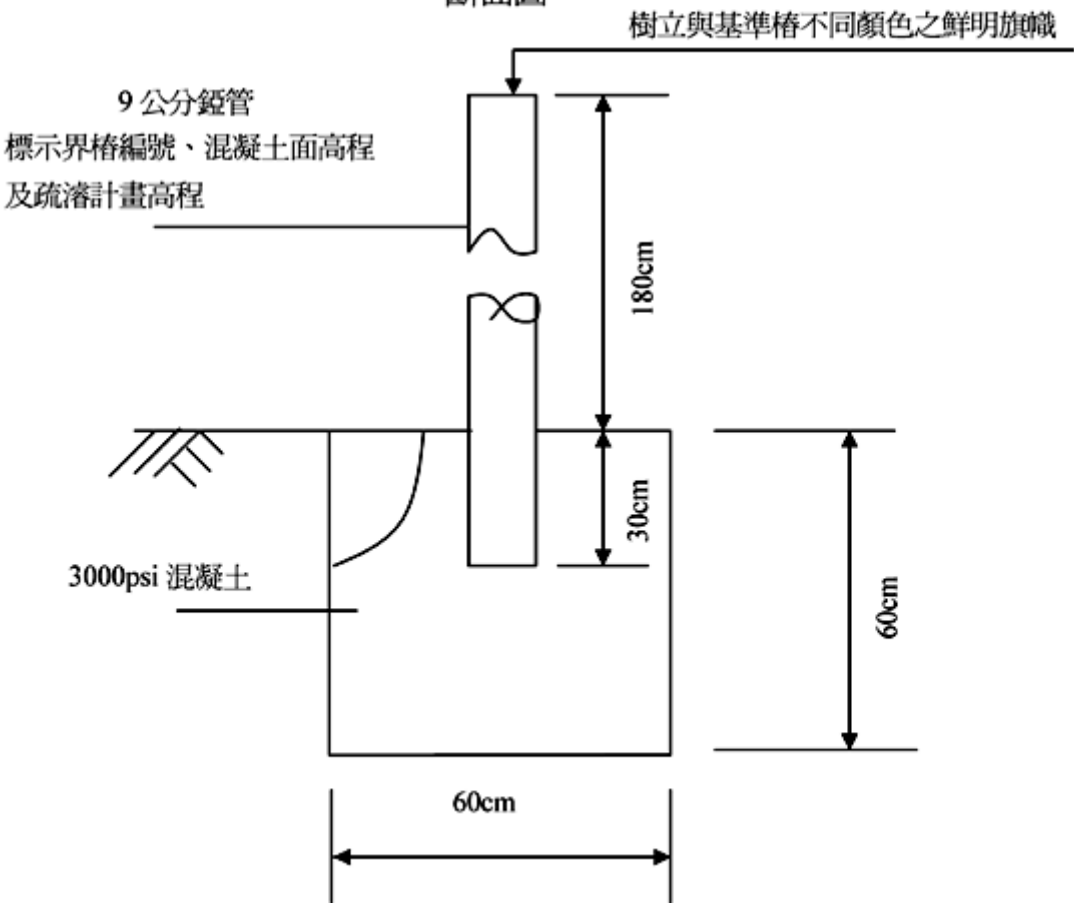
界樁標準圖

平面圖

單位：公分



斷面圖



附圖三

工程標示牌

| | | | | |
|--------|----------------------------|--------------------------|--------|---|
| 120 公分 | ○○政府辦理○○溪○○河段疏濬兼供土石業務工程標示牌 | | | |
| | 區段名稱 | ○○溪○○河段至○○河段 | 管理執行機關 | 經濟部水利署第○河川局 |
| | 管理範圍 | ○○溪○○河段至○○河段（即斷面○○至斷面○○） | 疏濬執行機關 | ○○政府 |
| | 疏濬範圍 | 斷面○○至斷面○○間河段 | 聯絡電話 | 管理執行機關： 疏濬執行機關： 全民督工專線： （其他可視需要增列） |
| | 計畫核定文號 | 經授水字第○○○○○○○○號 | 管理事項 | ○○政府成立巡防組負責巡防本管理範圍內違法違規行為。（進入河川內盜採砂石及傾倒廢棄物、廢土等） |
| | 疏濬執行期間 | 自民國○年○月○日起至○年○月○日止 | | |
| | 30 公分 | 60 公分 | 90 公分 | |

附圖四

工程標示圖

