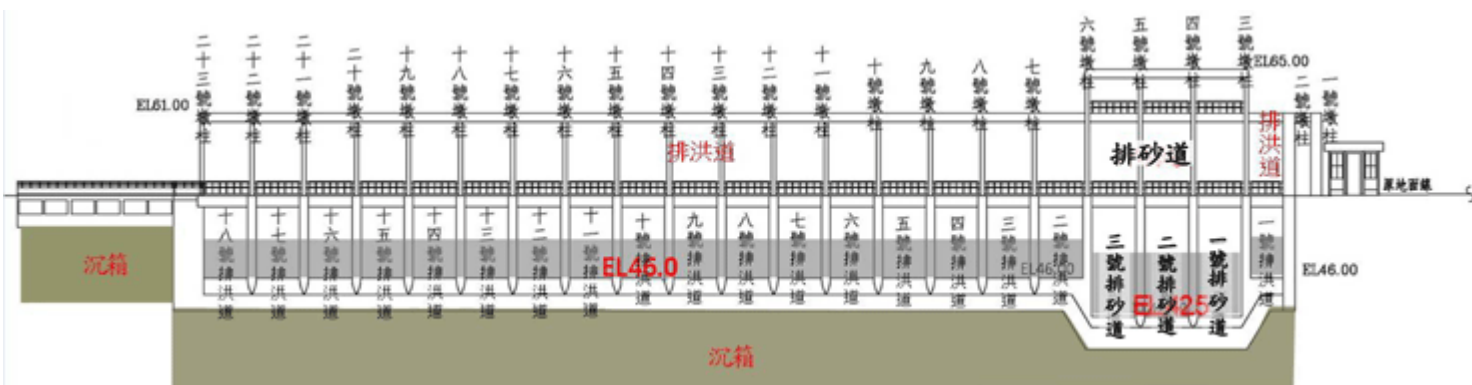
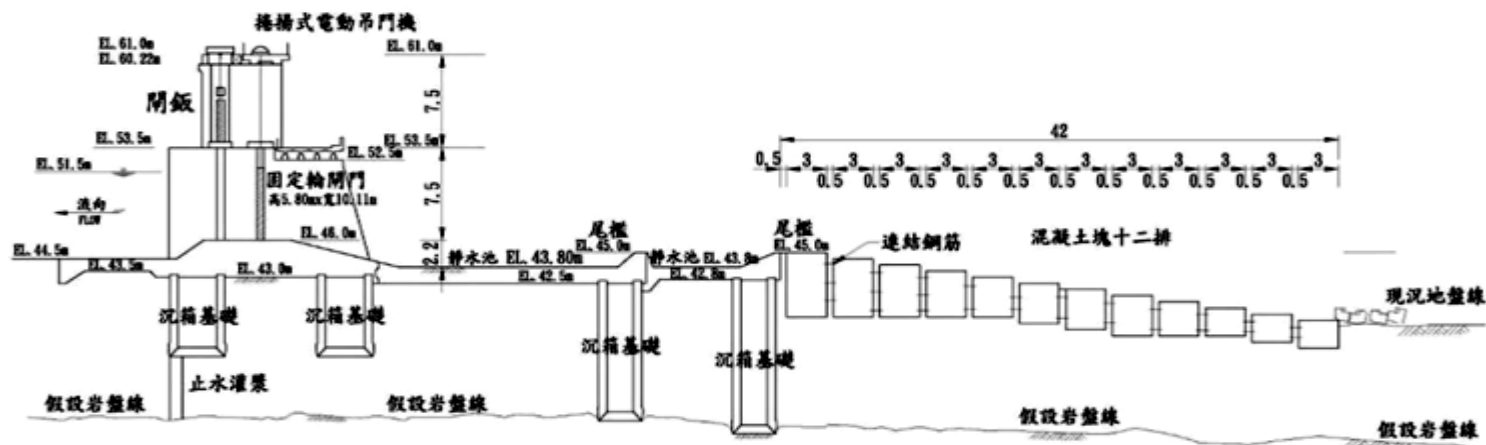


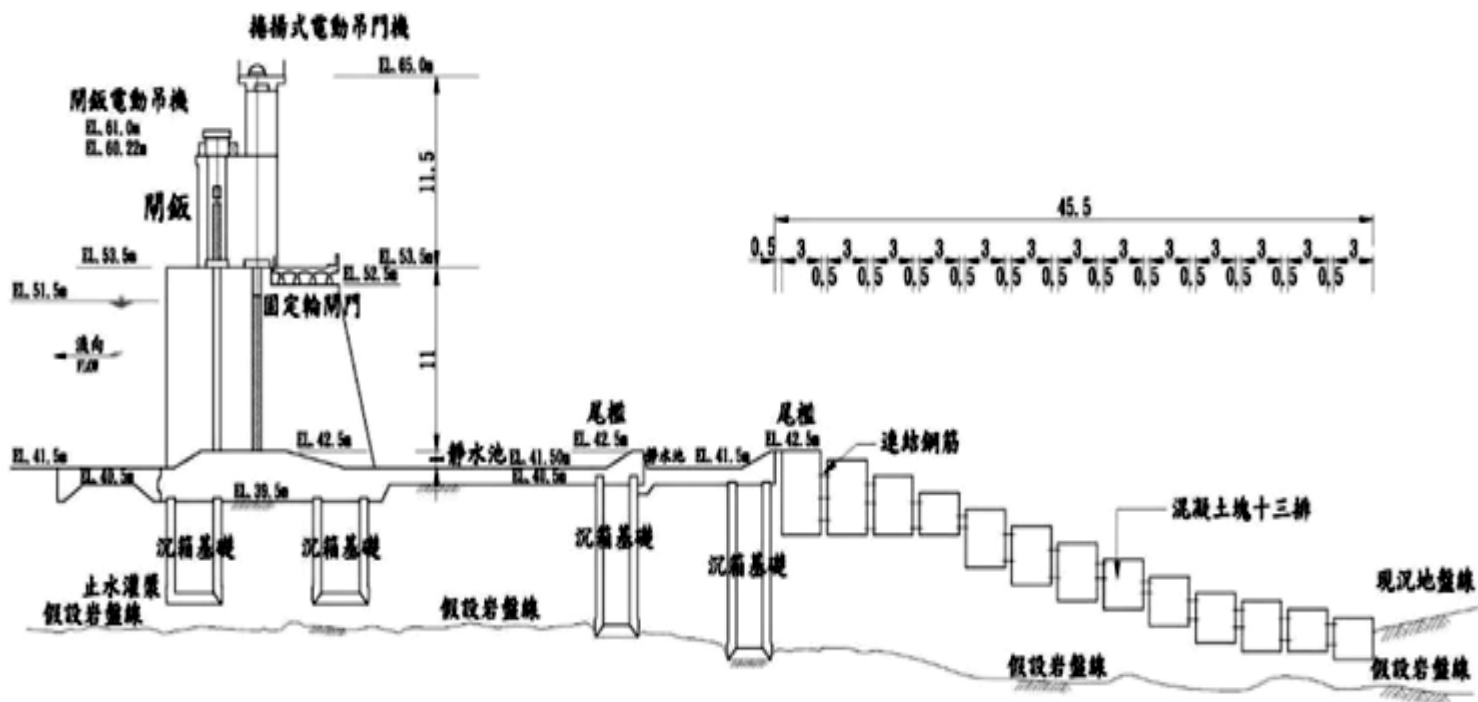
附圖一 鳶山堰平面圖



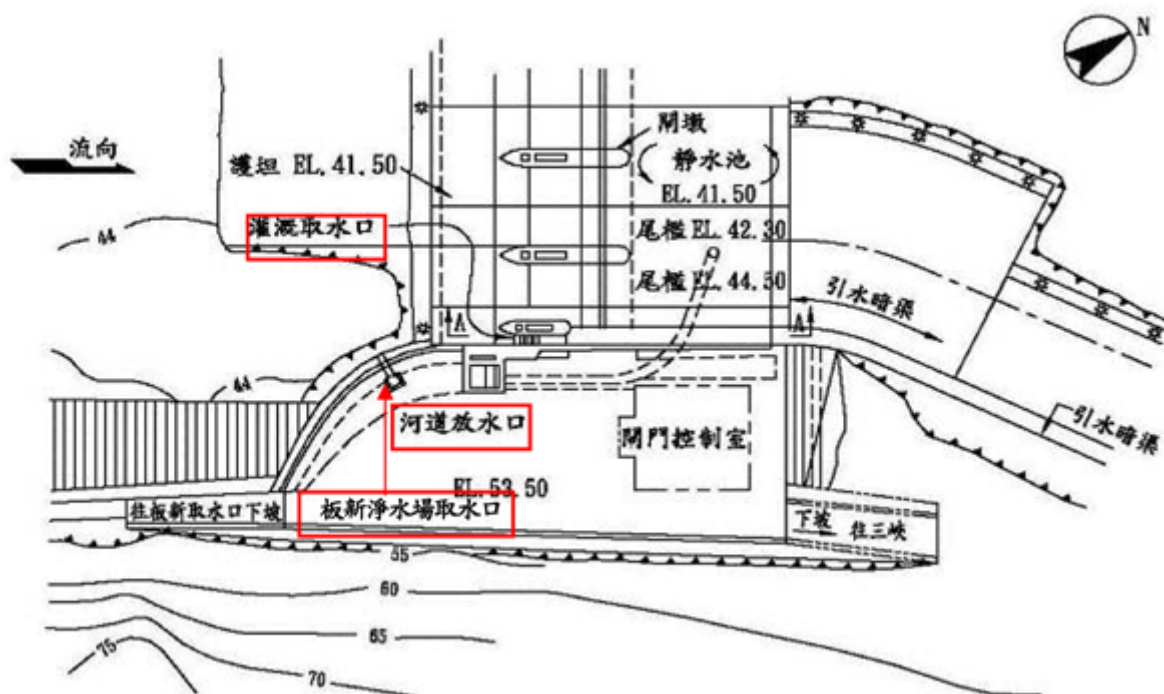
附圖二 鳶山堰上游立面圖



附圖三 排洪道剖面圖



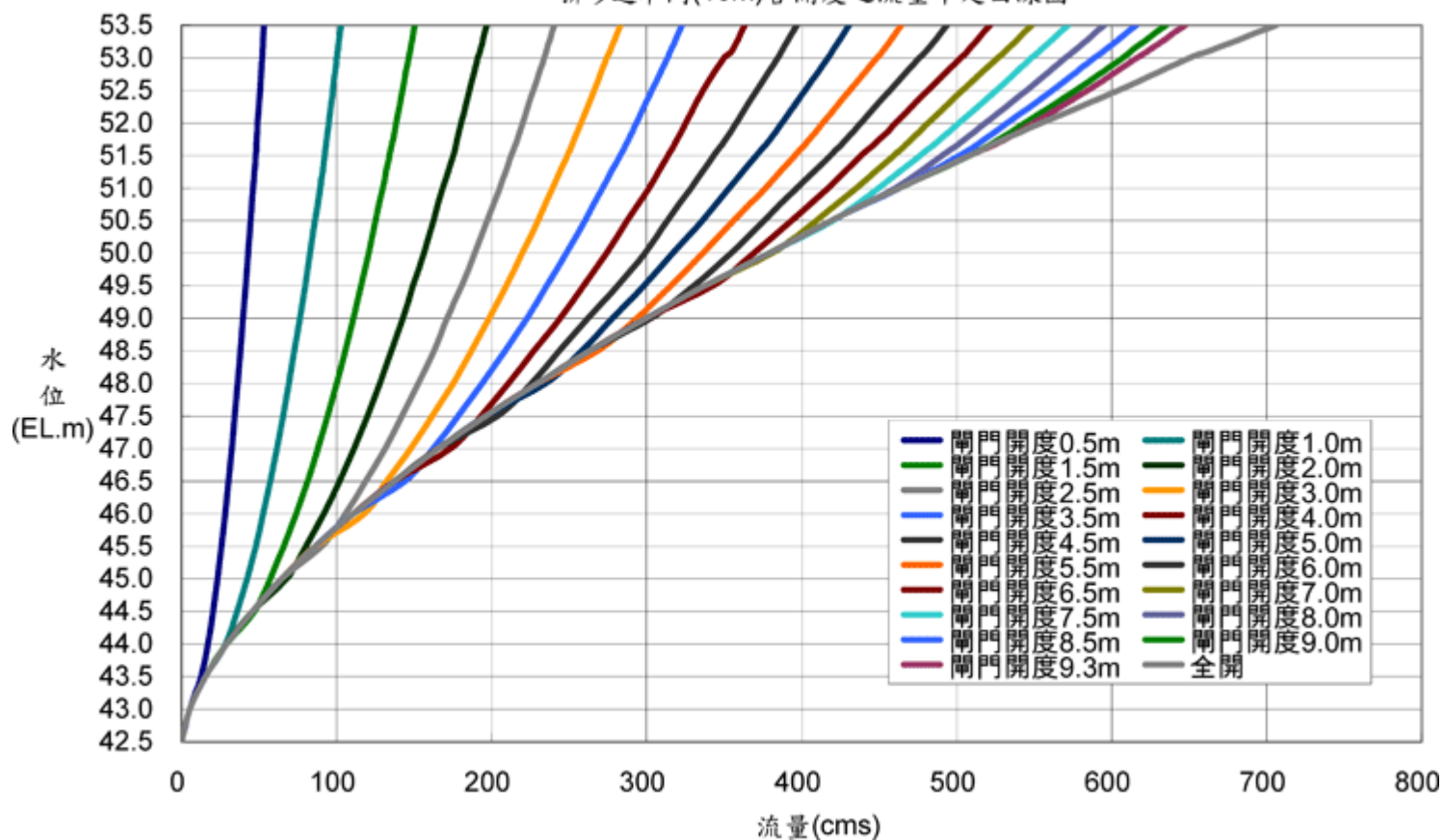
附圖四 排砂道剖面圖



附圖五 板新淨水場取水口、灌溉取水口及河道放水口平面圖

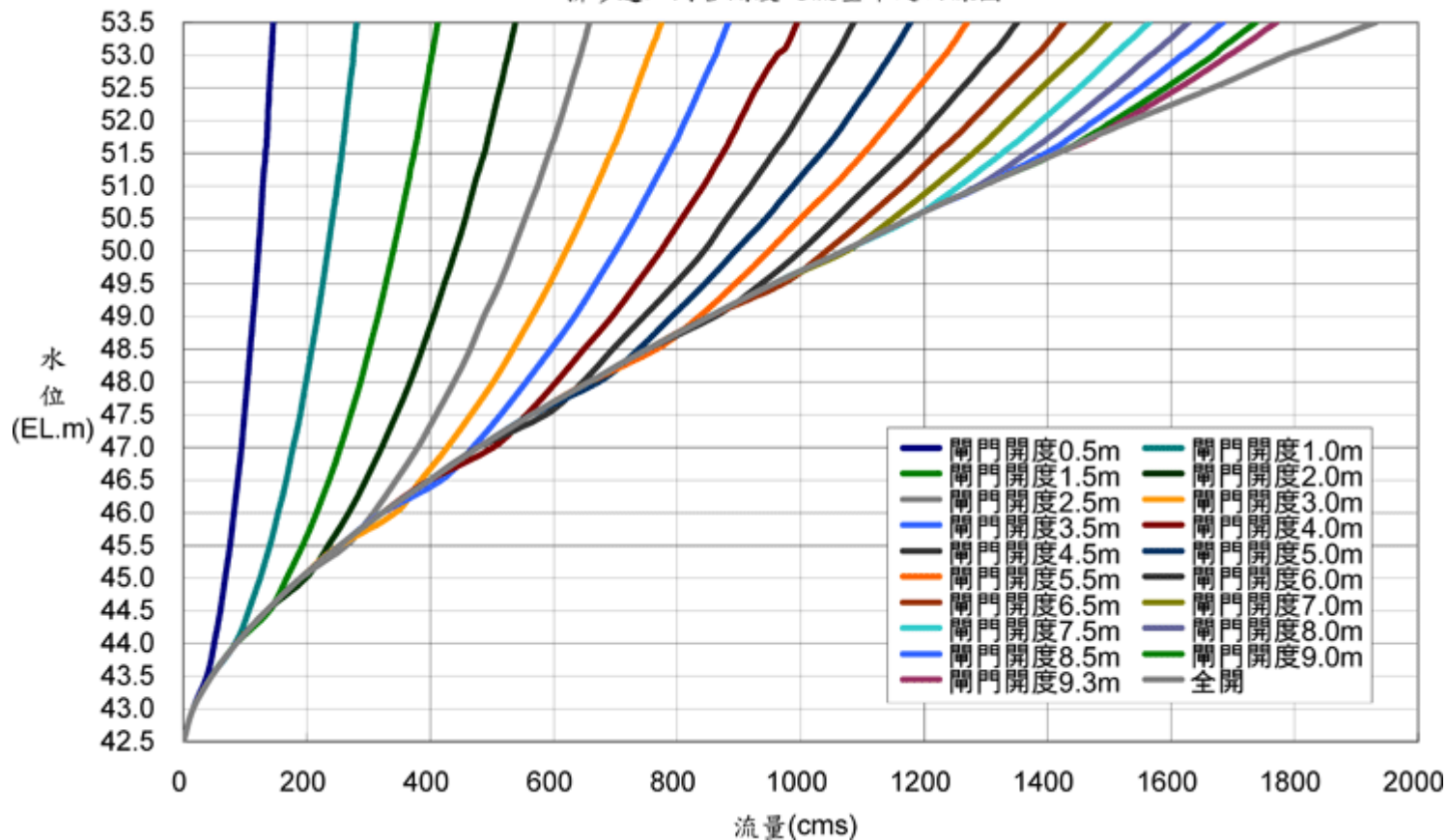


排砂道單門(10m)各開度之流量率定曲線圖



附表一 排砂道單門流量圖

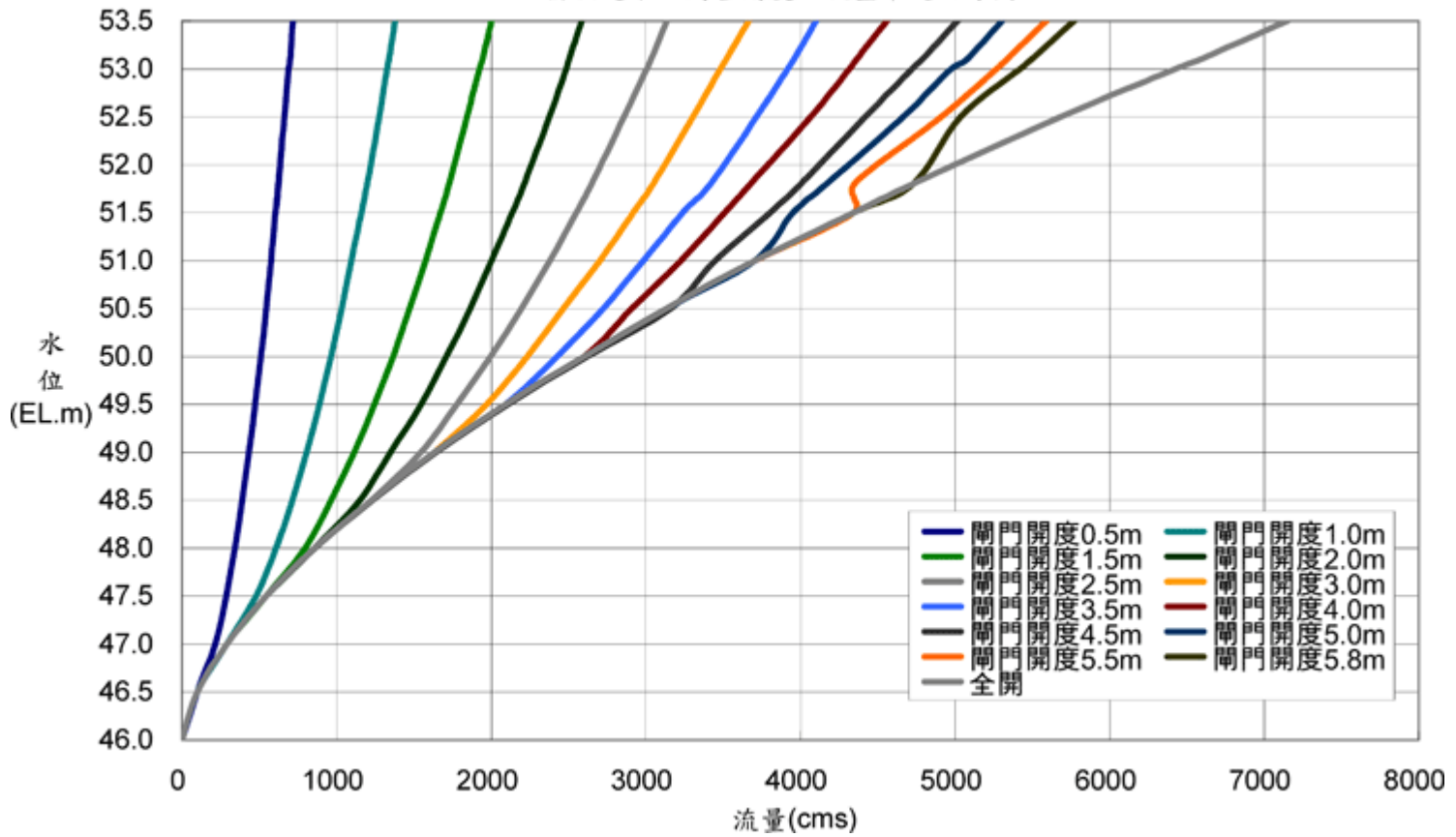
排砂道三門各開度之流量率定曲線圖



附表二 排砂道3門總流量率定曲線圖

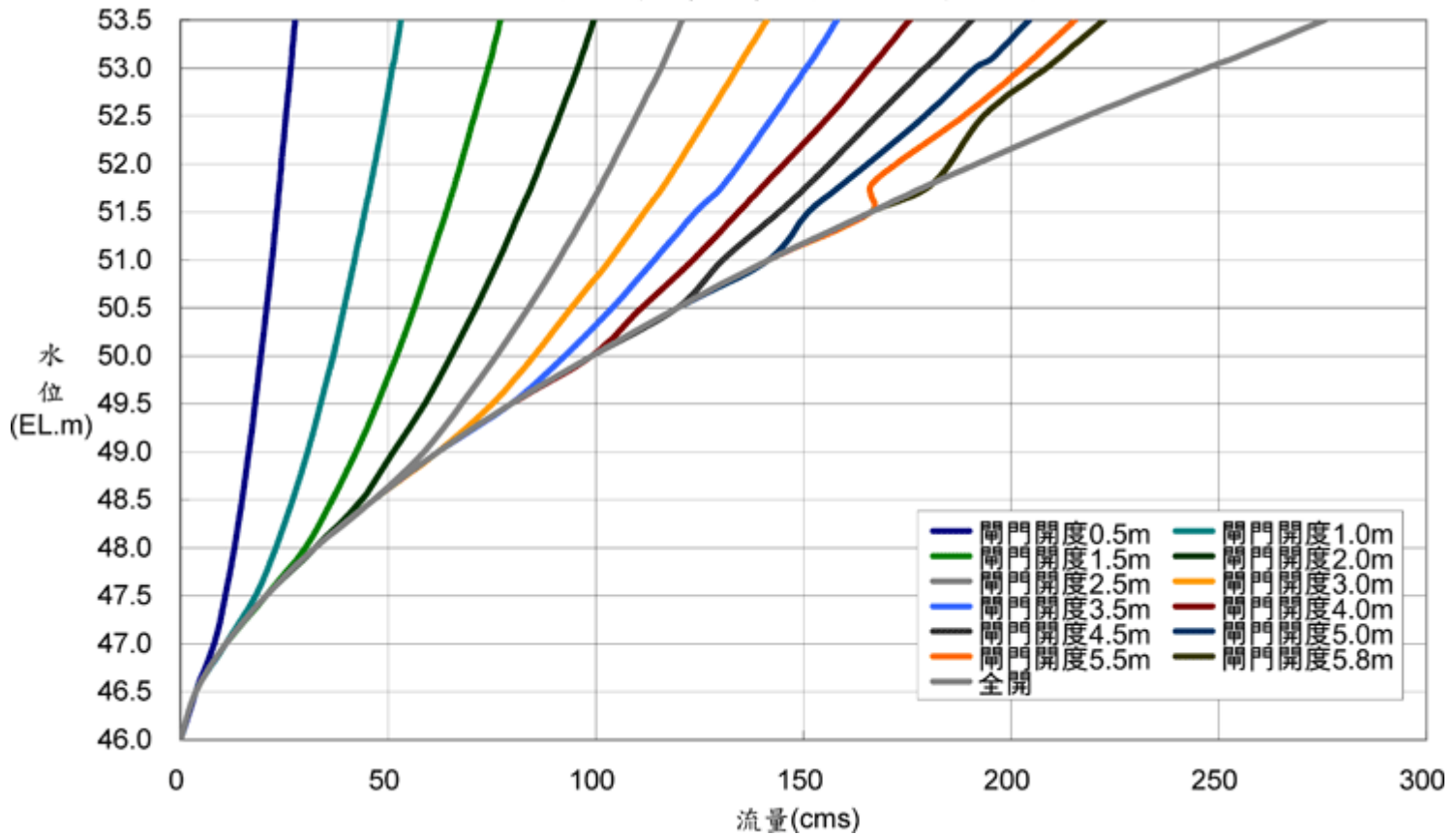


排洪道十七門各開度之流量率定曲線圖



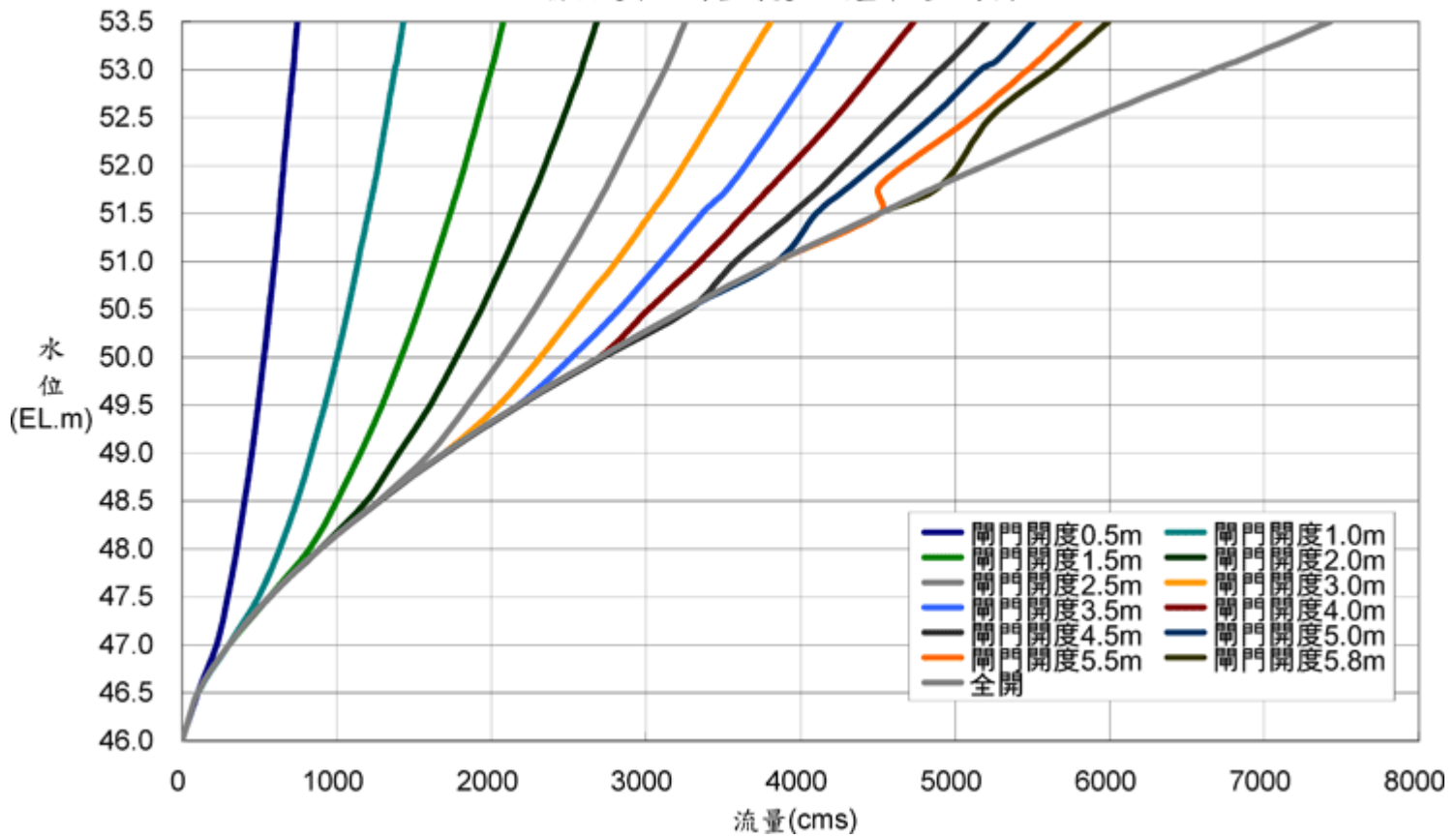
附表三 排洪道（A 型）單門流量率定曲線圖

排洪道單門(6.4m)各開度之流量率定曲線圖

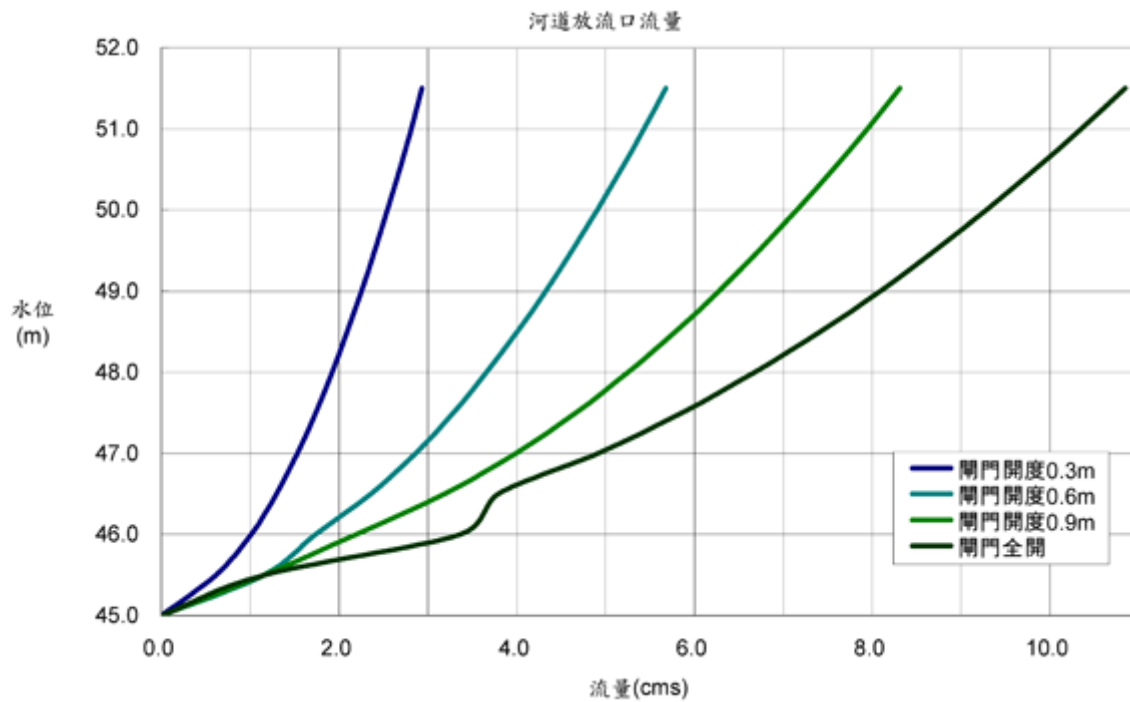


附表四 排洪道（B 型）單門流量率定曲線圖

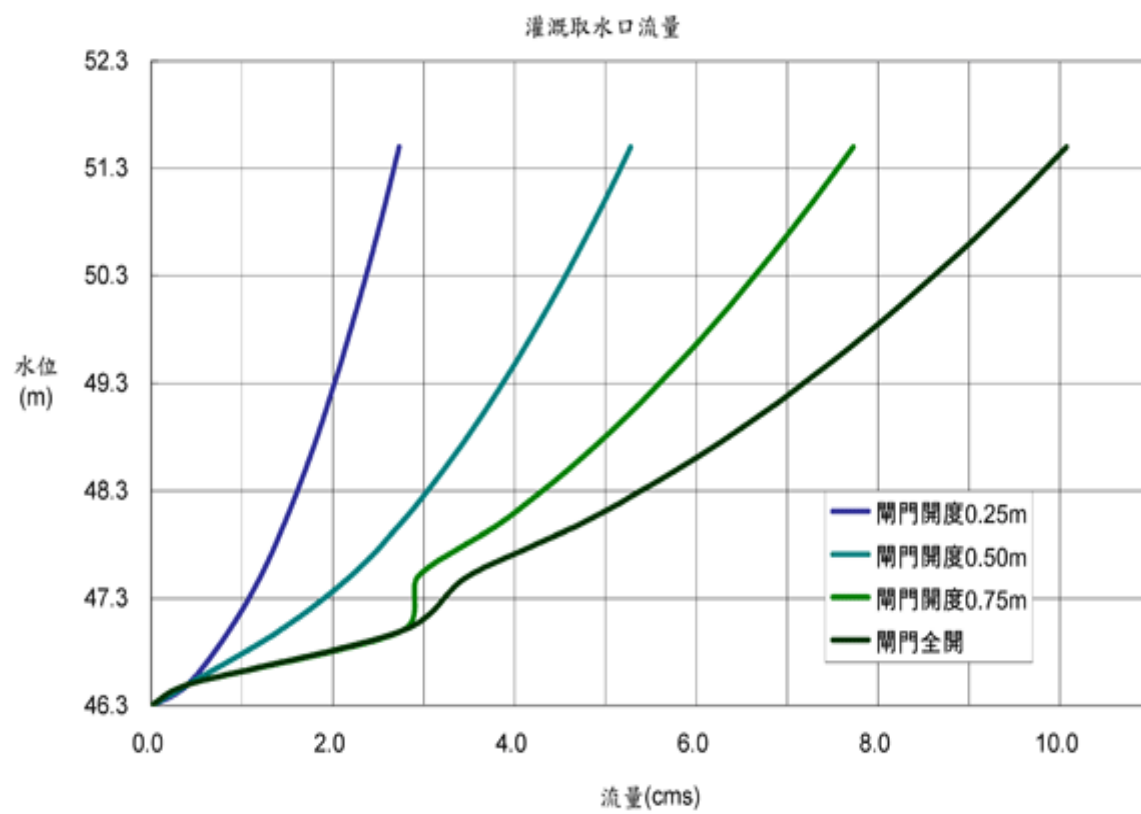
排洪道十八門各開度之流量率定曲線圖



附表五 排洪道 18 門總流量率定曲線圖



附表六 河道放水口各開度流量率定曲



附表七 灌溉取水口各開度流量率定曲線