

## 附圖

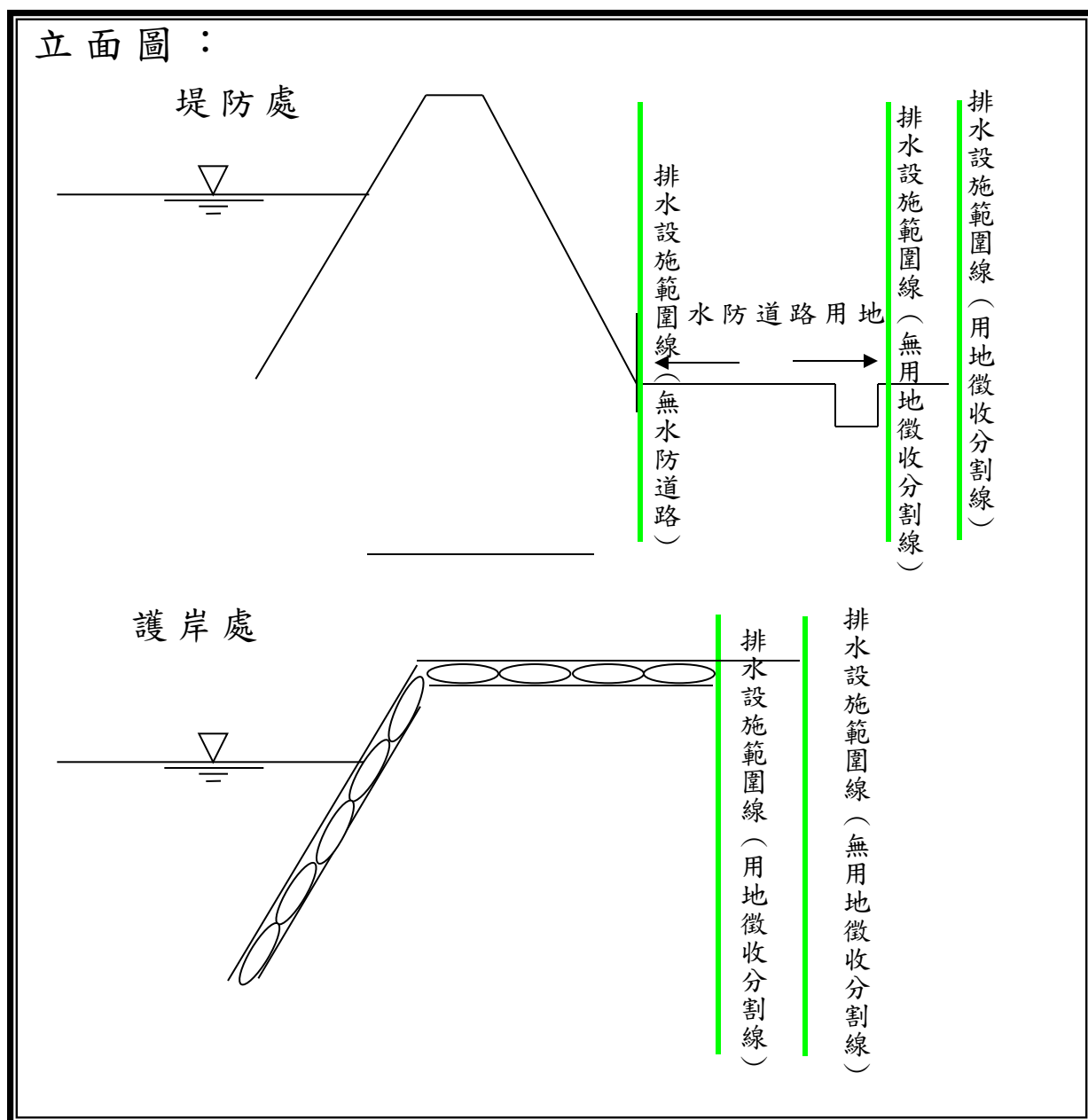
### 圖例說明

 排水設施範圍線

 治理計畫堤防預定線

- (一) 未公告治理計畫但已完成保護設施或工程（堤防、護岸）之排水路爲，已完成用地徵收者，依用地徵收分割線劃定；無用地徵收分割線者，依水防道路用地劃定；無用地徵收分割線及水防道路者，依堤內堤腳或臨陸面邊緣劃定。（附圖一）

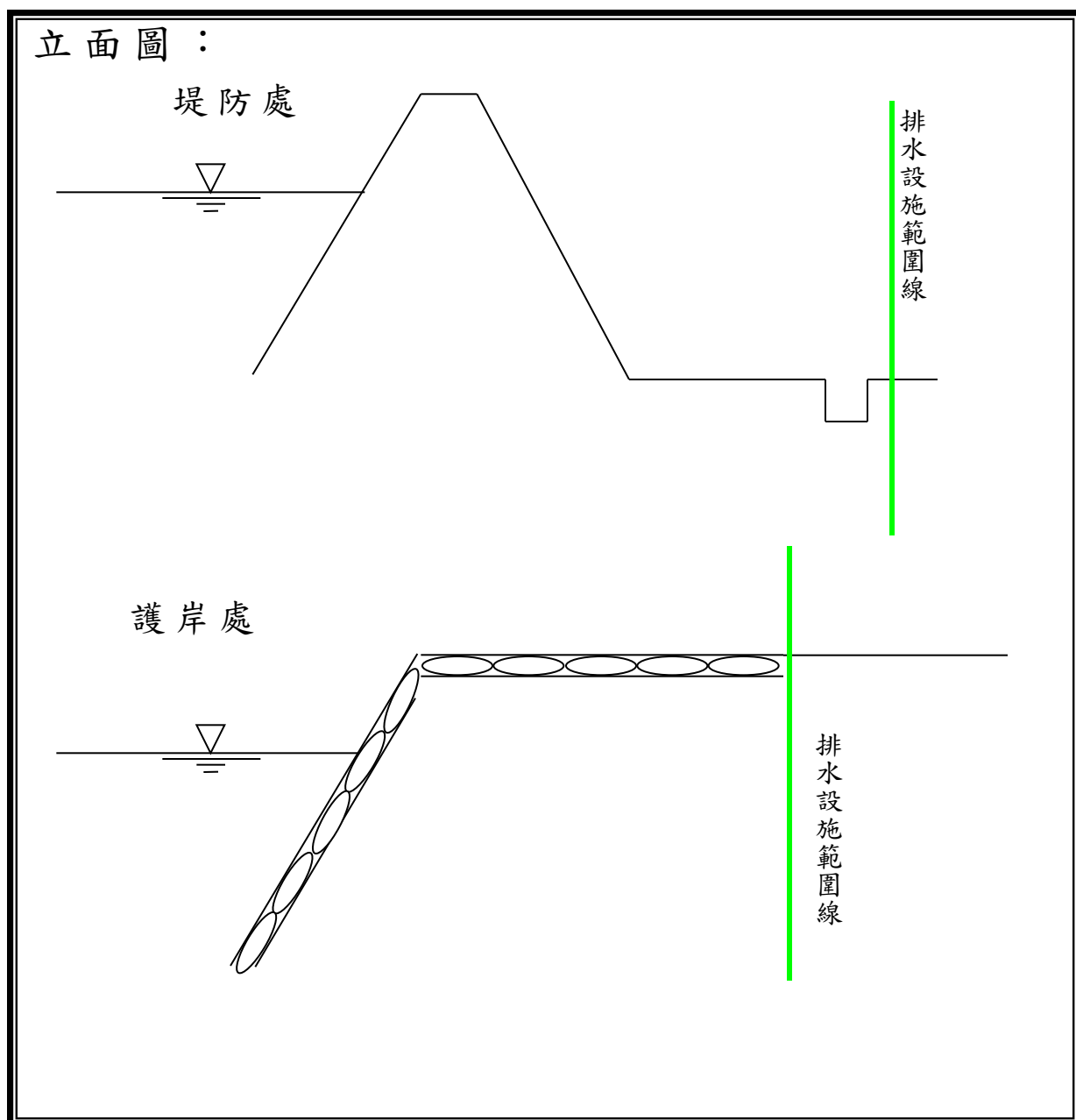
附圖一 第8點第1款



(二) 已公告治理計畫之排水路（附圖二至五）：

- 1、依治理計畫完成工程（堤防、護岸）之區段，依治理計畫完成之排水設施臨陸面邊緣劃定。

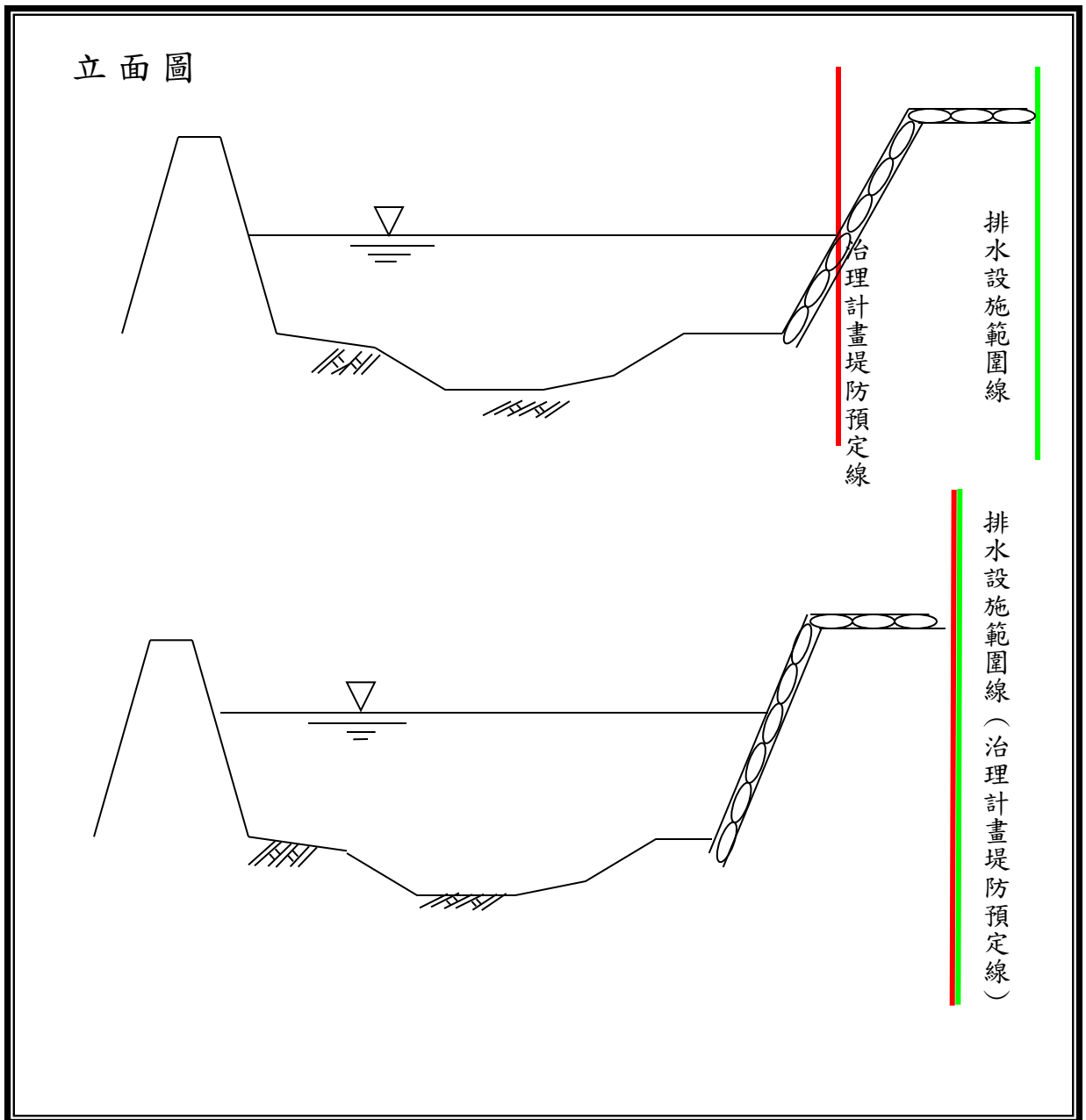
附圖二 第8點第2款第1目



## (二) 已完成治理計畫公告之排水路

- 2、尚未依治理計畫完成工程之區段，並有既有排水設施者，以既有排水設施坎邊臨陸面邊緣與治理計畫堤防預定線之較寬者劃定。

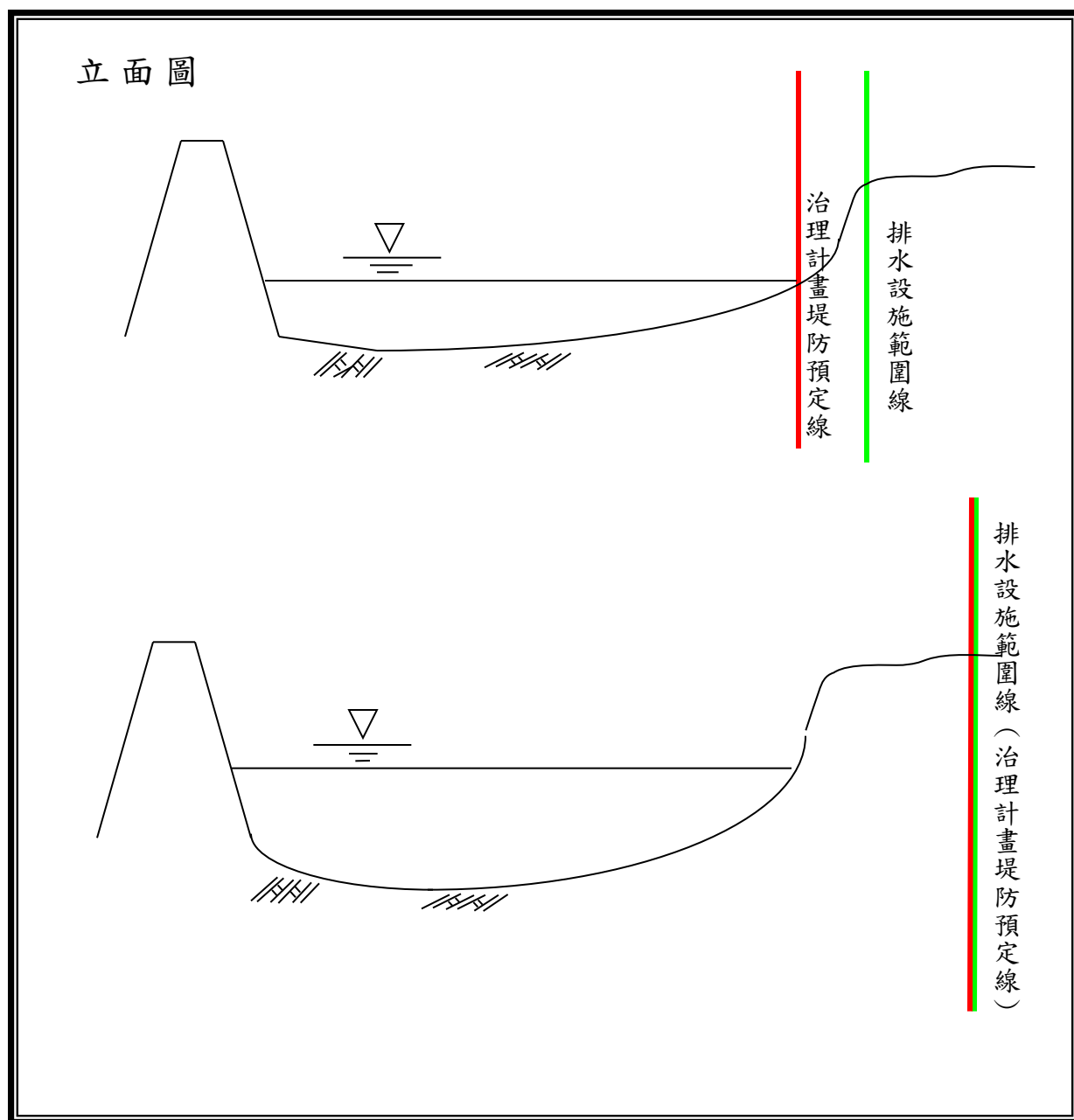
附圖三 第8點第2款第2目



## (二) 已完成治理計畫公告之排水路

- 3、尚未依治理計畫完成工程之區段，而無既有排水設施者，以該排水路坎頂邊與治理計畫堤防預定線之較寬者劃定。

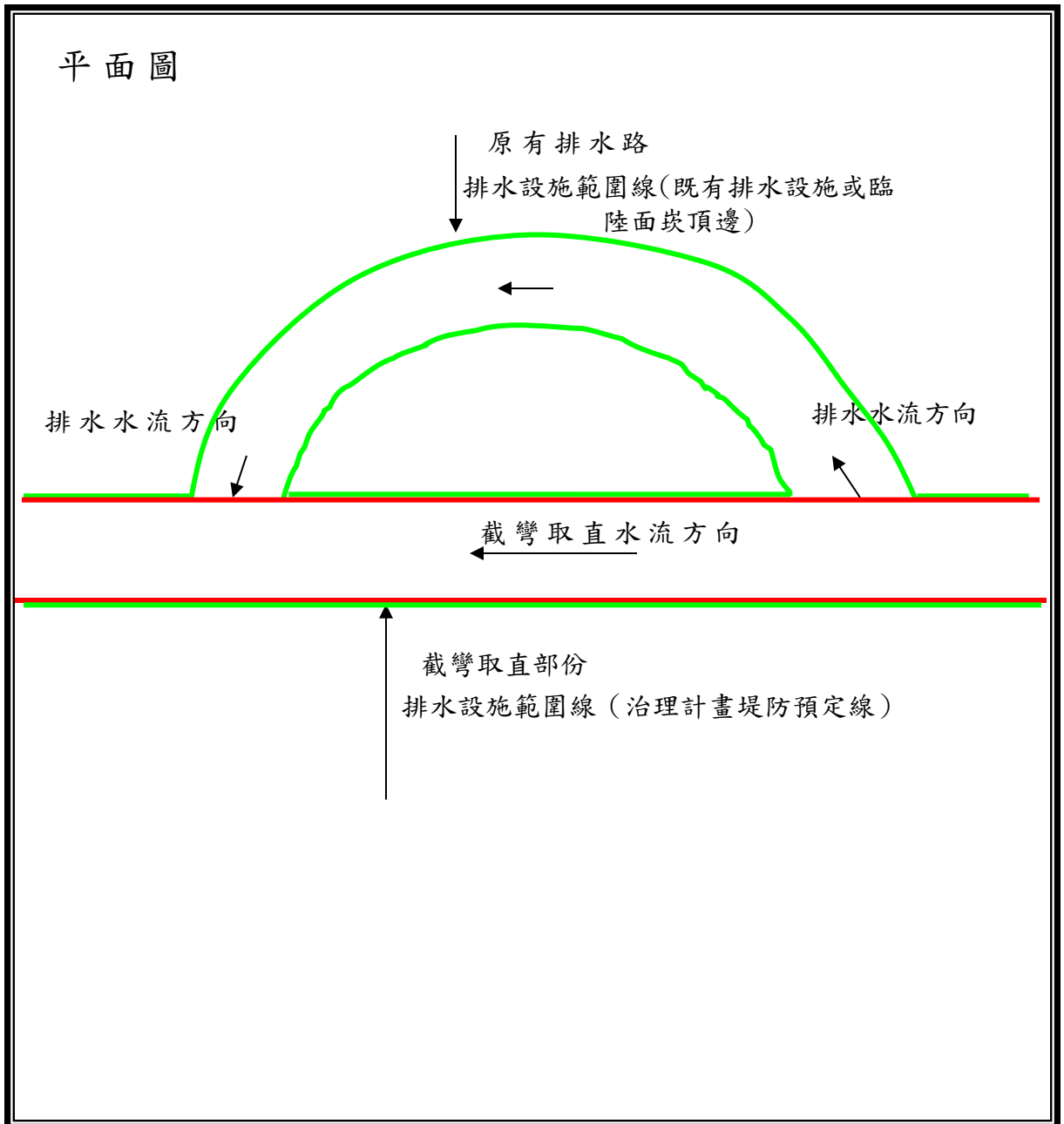
附圖四 第8點第2款第3目



## (二) 已完成治理計畫公告之排水路

- 4、依治理計畫屬截彎取直區段而尚未依治理計畫完成工程部分，除該截彎取直部分依治理計畫堤防預定線劃定外，其原有排水路仍應依既有排水設施或臨陸面坎頂邊劃定，俟治理工程完工後再辦理變更。

附圖五 第8點第2款第4目

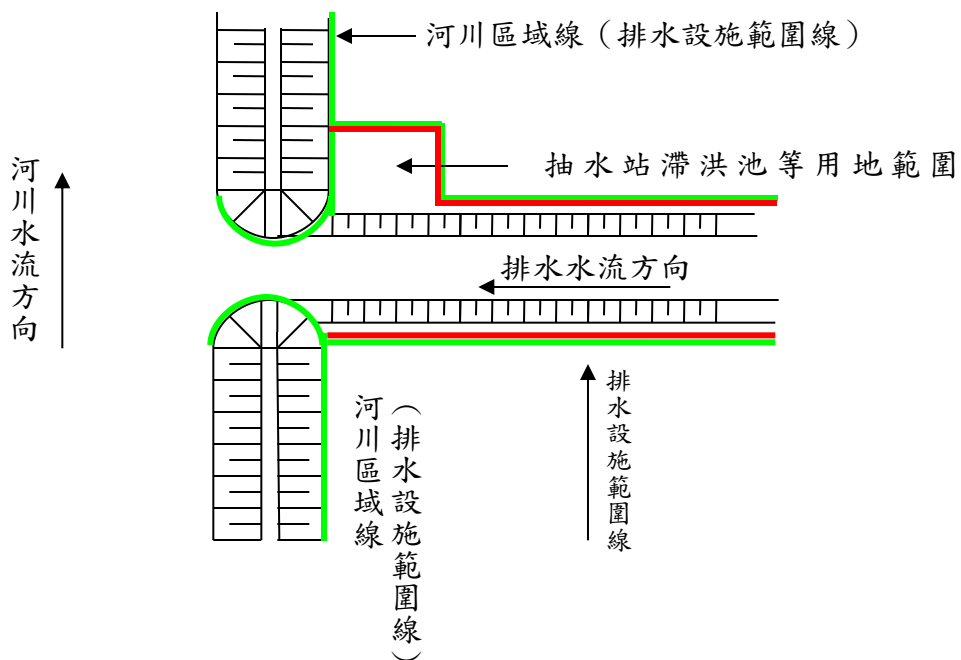


### (三) 排水出口處之劃定 (圖六至七)

- 1、排水出口銜接河川或另一排水者，以與其兩岸連接之河川區域線或排水設施範圍線劃定。其有抽水站、滯洪池或其他相關設施者，應加列其用地範圍。

附圖六 第8點第3款第1目

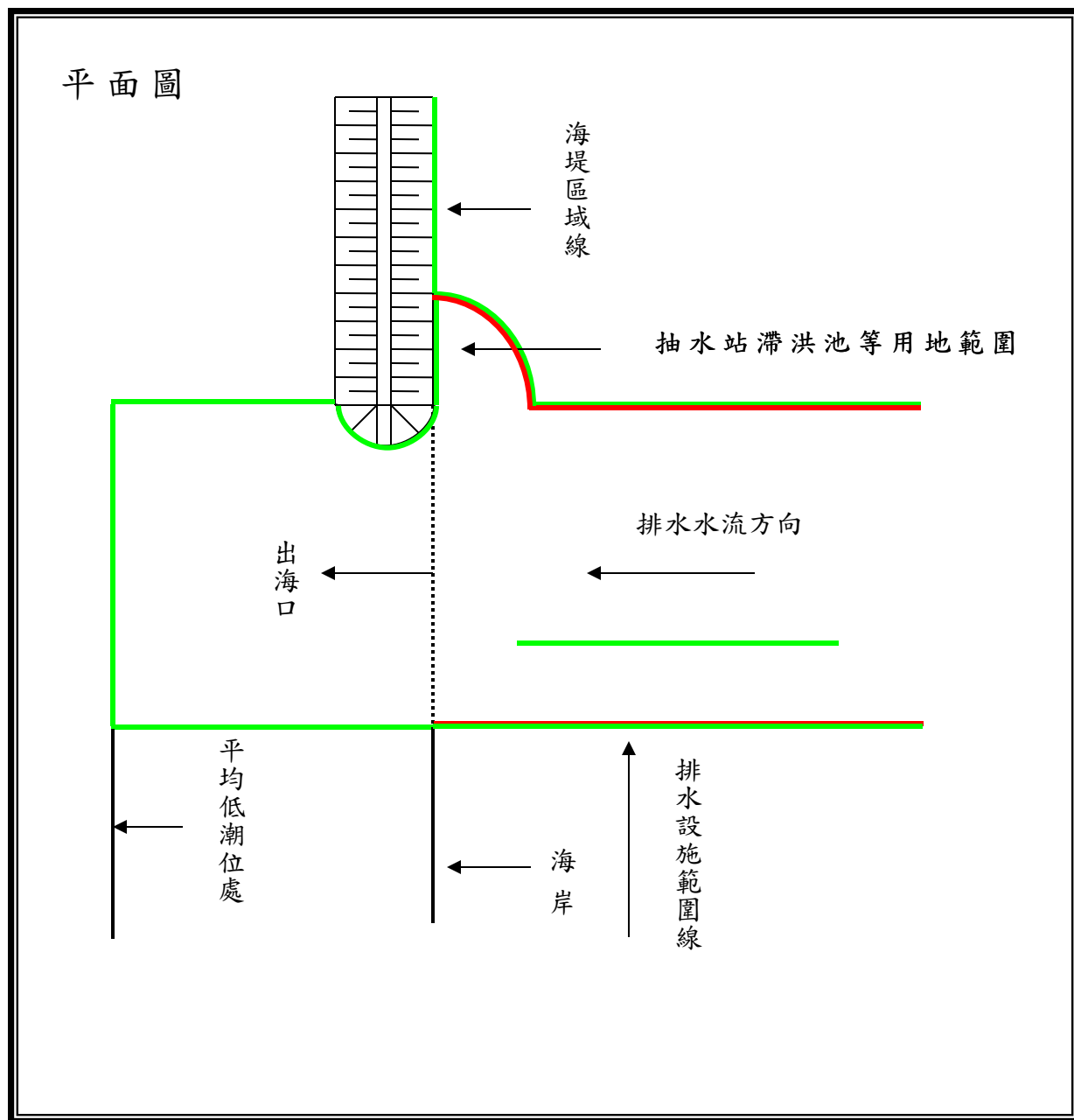
平面圖



### (三) 排水出口處之劃定

- 2、排水出口流入海洋有海堤區域者，以與其兩岸連接之海堤區域線劃定，其無海堤區域者，以排水出海口寬平行向海延伸至平均低潮位處劃定，其有抽水站、滯洪池或其他相關等設施，應加列其用地範圍。

附圖七 第8點第3款第2目





(四) 未依治理計畫完成工程之中央管區域排水，排水匯流處有直轄市管、縣（市）管排水或支流者，應連結匯流口上下游治理計畫堤防預定線劃定。（圖八）

附圖八 第8點第4款

