


地質遺跡地質敏感區範圍圖  
H0009過港貝化石層

【95223059 王爺窩】

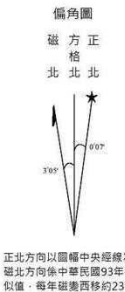


圖例  
地質敏感區範圍

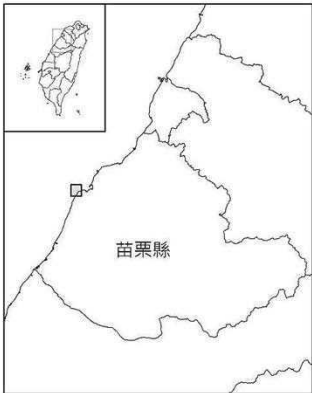
底圖：臺灣地區五千分之一像片基本圖(第四版)

比例尺 五千分之一  
100 0 100 200 300 400 500 M

高 程：自臺灣基隆平均海面為零公尺起算  
投 影：橫麥卡脫投影，經差二度分帶，中央子午線東經121°E  
方 格 線：橫麥卡脫投影坐標系統500公尺方格  
坐 標 系 統：採用內政部八十六年公布之「1997」臺灣大地基準(Taiwan Datum 1997，簡稱TWD97)，圖廓外斜體紅色方格坐標註記係TWD67參考坐標  
地 球 原 子：採用1980年國際大地測量學及地球物理學聯合會(IUGG)公布之參考橢球體(GRS80)  
等高線間隔：首曲線5公尺  
面 積：本圖幅涵蓋地面(包括水面)面積為700.9301公頃  
主 管 機 關：內政部  
測 圖 單 位：國防部軍備局生產製造中心第四〇一廠  
中華民國92年7月22日航空攝影  
93年5月野外調查  
93年9月測製



正北方向以圖幅中央經線為準，  
磁北方向係中華民國93年平均近  
似值，每年磁變西移約23秒。



下水尾 9522-3-050	灣瓦 9522-3-060
王爺窩 9522-3-059	山邊 9522-3-069
後龍鎮	崎頂 9522-3-070

地質敏感區劃定：經濟部

製圖年度：中華民國104年