

區域排水治理計畫訂定程序第六點修正規定對照表

修 正 規 定	現 行 規 定	說 明
<p>六、已完成治理規劃或規劃檢討(直轄市、縣市管排水已依相關計畫程序由經濟部核定或由直轄市、縣市政府自行核定、中央管排水已由本署備查)，尚未完成排水治理計畫，但急需辦理整治者，得就該整治渠段先行依核定之工程計畫，編製用地範圍線圖，召開地方說明會並參酌民眾意見為必要之說明或修正後，將用地範圍線圖、地方說明會紀錄(含意見回應)、急需辦理整治段用地範圍線先行劃設說明(如附件三)等相關資料，函報本署提請審議小組審議。該排水管理機關應依審議小組審議意見修正用地範圍線圖後，送由主管機關陳報本署代辦部函核定並公告之。</p> <p><u>同一區域排水依前項規定辦理以一次為原則，後續治理工程應先完成治理計畫後依本程序第二點及第三點規定辦理。</u></p> <p><u>先行劃設說明內容如與核定之規劃或規劃檢討報告不同時，應研擬「先行劃設與原規劃(檢討)差異說明」(格式如附件四)。</u></p>	<p>六、已完成治理規劃或規劃檢討(直轄市、縣市管排水已依相關計畫程序由經濟部核定或由直轄市、縣市政府自行核定、中央管排水已由本署備查)，尚未完成排水治理計畫，但急需辦理整治者，得就該整治渠段先行依核定之工程計畫，編製用地範圍線圖，<u>如尚未辦理工程公聽會者應召開地方說明會並參酌民眾意見為必要之說明或修正後，將用地範圍線圖、地方說明會紀錄或工程公聽會紀錄(含意見回應)、急需辦理整治段用地範圍線先行劃設說明(如附件三)等相關資料，函報本署提請審議小組審議。該排水管理機關應依審議小組審議意見修正用地範圍線圖後，送由主管機關陳報本署代辦部函核定並公告之。</u></p>	<p>一、考量於用地範圍線尚未確定前不宜先召開公聽會，且公聽會之召開應回歸依土地徵收相關規定及程序辦理，爰修正刪除原公聽會相關文字。</p> <p>二、採急需辦理整治段用地範圍線先行劃設說明程序屬應急性質，後續治理工程仍應回歸程序第二點及第三點規定提出完整治理計畫，爰新增第二項規定同一區域排水以提一次先行劃設說明為原則。</p> <p>三、針對先行劃設說明內容與核定之規劃或規劃檢討報告如有不同時，於第二項增加應先研擬「先行劃設與原規劃(檢討)差異說明」之規定，並新增其格式如附件四。</p>

附件三、急需辦理整治段用地範圍線先行劃設說明	附件三、急需辦理整治段用地範圍線先行劃設說明	附件名稱未修正
壹、封面： ○○排水系統 ○○排水用地範圍線先行劃設說明 (第○號~第○號) ○○縣(市)政府/第○河川局 中華民國○○○年○○月	壹、封面： ○○排水系統 ○○排水用地範圍線先行劃設說明 (第○號~第○號) ○○縣(市)政府/第○河川局 中華民國○○○年○○月	本點未修正
<u>貳、內頁：</u> <u>先行劃設說明核定函及用地範圍線核可函【直轄市、縣(市)管區域排水，附該主管機關核定(可)函】</u>		<u>一、本點新增。</u> 二、比照「區域排水治理計畫訂定程序」三、(二)有關報水利署提請審議小組審議之案件，該排水主管機關應先核定治理計畫及核可用地範圍線圖之規定，新增應附先行劃設說明核定函及用地範圍線核可函。
<u>參、內容章節</u> 一、概要說明： <input type="checkbox"/> 辦理緣由。 <input type="checkbox"/> 集水區範圍概述。 <input type="checkbox"/> <u>圖一、排水集水區範圍圖。</u> <input type="checkbox"/> 位置說明、公告治理(權責)起終點。 <input type="checkbox"/> 本次審議範圍土地利用概述。	貳、內容章節 一、概要說明： <input type="checkbox"/> 辦理緣由 <input type="checkbox"/> 集水區範圍概述 <input type="checkbox"/> 位置說明、公告治理(權責)起終點 <input type="checkbox"/> 圖一、排水集水區範圍圖 <u>圖二、圖籍接續一覽圖、斷面樁號一覽表</u> <input type="checkbox"/> 本次審議範圍土地利用概述	一、點次(章節)變更。 二、將原圖二、圖籍接續一覽圖、斷面樁號一覽表刪除並移至另冊，與封面、圖例、斷面樁布置一覽圖、用地範圍線地籍套繪圖、用地範圍線地形套繪圖、用地範圍線圖等合併。另將圖一、排水集水區範圍圖順序移至集水區範圍概述後。

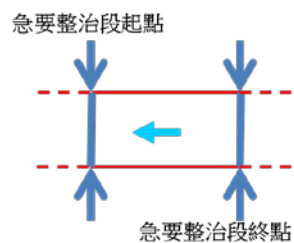
<p>二、核定之規劃方案說明：</p> <p><input type="checkbox"/> 說明本<u>區域排水規劃及已治理情形與規劃報告</u>核定文號。</p> <p><input type="checkbox"/> 相關審議範圍之規劃改善方案，流量分配圖、並說明構造物布設情形。</p> <p><input type="checkbox"/> 審議範圍之計畫流量、河寬/渠寬。</p> <p><input type="checkbox"/> 圖二、計畫流量分配圖。</p> <p><input type="checkbox"/> 圖三、審議範圍縱斷面圖(應加註 25 年重現期距洪水位高程值)。</p> <p><input type="checkbox"/> 圖四、審議範圍橫斷面圖。</p> <p><input type="checkbox"/> 圖五、<u>急需辦理整治段之工程布置圖(範圍應包含急要整治段及其上下游各延伸 100 公尺之渠段，如緊臨水路匯流處，其範圍需延伸至交會水路之上下游各 100 公尺，並標註本急要劃設段起、終點位置；急要劃設段內應標示既有及待建護岸、堤防，急要劃設段外僅須標示既有護岸、堤防即可，待建護岸、堤防無須標示)。</u></p>	<p>二、核定之規劃方案說明：</p> <p><input type="checkbox"/> 說明本<u>水系</u>規劃情形與核定文號。</p> <p><input type="checkbox"/> 相關審議範圍之規劃改善方案，流量分配圖、並說明構造物布設情形。</p> <p><input type="checkbox"/> 審議範圍之計畫流量、河寬/渠寬。</p> <p>圖三、計畫流量分配圖。</p> <p>圖四、審議範圍縱面圖、橫斷面圖。</p> <p>圖五、<u>整體水系工程布置圖與本急要劃設段工程布設、已治理情形。</u></p>	<p>一、將水系修正為區域排水，並明確其應載明內容為規劃報告核定文號。</p> <p>二、圖三配合前點作圖號調整為圖二，並將縱斷面及橫斷面圖分開為圖三及圖四表示，並修正名稱加註項次符號，以資明確。</p> <p>三、圖五，將水系工程布置圖修正為急需辦理整治之區域排水工程布置圖，並增加圖面內容說明，加註項次符號，以資明確。</p>
<p>三、工程核定內容說明：</p> <p>請說明本次審議用地範圍線相關工程之核定情形，包括核定文號、計畫名稱、經費、核定工程內容。</p> <p><input type="checkbox"/> <u>請檢附急需辦理整治段工程之經濟部核定函及其附表。</u></p>	<p>三、工程核定內容說明：</p> <p>請說明本次審議用地範圍線相關工程之核定情形，包括核定文號、計畫名稱、經費、核定工程內容。</p>	<p>一、點次變更。</p> <p>二、新增應檢附急需辦理整治段工程之經濟部核定函及其附表規定。</p>
<p>四、用地範圍線劃設說明(請逐幅說明劃設</p>	<p>四、用地範圍線劃設說明(請逐幅說明劃設</p>	<p>一、將對格式之通案規定改列於最後一點備</p>

原則):

- 第_號圖:渠寬_m,水防道路_岸_m,公有地有/否劃入。
- 劃設原則說明。
- 公私有地情形。
- 上下游劃設情形。(提送審議範圍之用地範圍線,請於急要整治段起點及終點處採封閉線型劃設;急要整治段上下游所銜接之用地範圍線,屬已核定公告者,該用地範圍線請以紅色虛線繪示,屬尚未核定公告者,則毋需繪出)
- 上下游銜接情形。(提送審議範圍之兩岸用地範圍線應與急要整治段起點下游、終點上游之既有水利設施及地形等妥善銜接,並於地形套繪圖中清楚呈現既有護岸提防圖利)
- 上述上下游劃設及銜接範圍,以急要整治段上下游各延伸100公尺為原則,如緊臨水路匯流處,其範圍需延伸至交會水路之上下游各100公尺。示意如下:

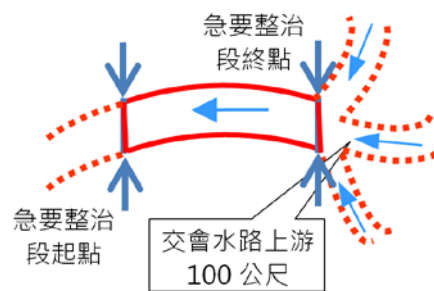
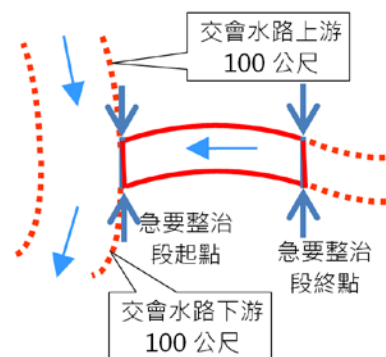
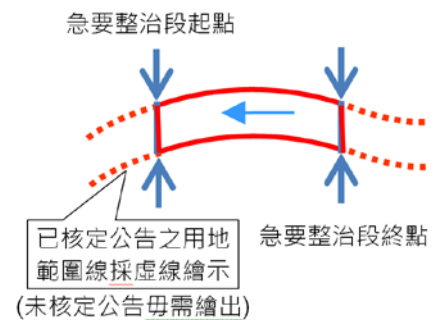
原則):

- 第_號圖:渠寬_m,水防道路_岸_m,公有地有/否劃入。
- 劃設原則說明。
- 公私有地情形。
- 相關書圖格式需依本署函頒之「辦理區域排水規劃及治理計畫書圖文件製作格式」辦理。
- 提送審議範圍應包含急要整治段上、下游各500公尺之用地範圍線劃設,並以虛線標示,俾瞭解未來銜接情形。
- 請以航拍方式拍攝計畫河段於審議時播放,以利審議進行。



註。

- 二、考量實際上急要整治段常為局部水道改善,長度有限,且其上、下游各500公尺之用地範圍線多尚未有核定公告,仍具不確定,實際上審查重點應為是否能與既有水利設施及地形等妥善銜接,爰將審議範圍應包含急要整治段上、下游各500公尺之用地範圍線劃設,修正為上下游100公尺,並應包含水路匯流情形,另並新增上下游劃設及上下游銜接情形等說明,以明確提送審議範圍之用地範圍線與上下游用地範圍線、現地地形及水利設施銜接情形。
- 三、依前述原則增修相關劃設說明示意圖。
- 四、航拍範圍明確說明應包含急要整治段及相關延伸範圍。



- 請以航拍方式拍攝排水兩岸現地情形，範圍包含急要整治段及上述延伸範圍，並於審議時播放，以利審議進行。

<p>五、<u>急需辦理整治段</u>地方說明會辦理情形：</p> <p><input type="checkbox"/> 因用地範圍線劃設涉及未來私有土地徵收，應針對<u>急需辦理整治段</u>召開地方說明會向相關利害關係人說明規劃內容、工程內容、土地使用情形。</p> <p><input type="checkbox"/> 請檢附針對本案用地範圍線劃設召開之地方說明會紀錄及原簽到簿。</p> <p><input type="checkbox"/> 地方說明會紀錄與回應情形。</p>	<p>伍、地方說明會(公聽會)辦理情形：</p> <p><input type="checkbox"/> 因用地範圍線劃設涉及未來私有土地徵收，應召開地方說明會(公聽會)向相關利害關係人說明規劃內容、工程內容、土地使用情形。</p> <p><input type="checkbox"/> 請檢附針對本案用地範圍線劃設召開之地方說明會(公聽會)紀錄及原簽到簿。</p> <p><input type="checkbox"/> 地方說明會(公聽會)紀錄與回應情形。</p>	<p>一、章節名稱增加急需辦理整治段，以明確地方說明會應針對急需辦理整治段辦理，並考量於用地範圍線尚未確定前不宜先召開公聽會，且公聽會之召開應回歸依土地徵收相關規定及程序辦理，爰修正刪除原公聽會相關文字。</p> <p>二、內容增加急需辦理整治段，以明確地方說明會辦理主題內容。</p>
<p>六、其他配合事項</p> <p>如都市計畫變更、跨渠構造物改建、水利會取水、排水設施、雨水下水道排入設施或其他等相關事項。</p>	<p>六、其他配合事項</p> <p>如都市計畫變更、跨渠構造物改建、水利會取水、排水設施、雨水下水道排入設施或其他等相關事項。</p>	<p>本點未修正。</p>
<p><u>另冊、圖籍</u></p> <p><input type="checkbox"/> <u>封面、圖例、圖籍接續一覽圖、斷面樁布置一覽圖、斷面樁坐標一覽表、用地範圍線地籍套繪圖、用地範圍線地形套繪圖、用地範圍線圖。</u></p>		<p>一、新增圖籍等以另冊方式呈現。</p> <p>二、配合第三點(章節)修正，將圖籍封面、圖例、圖籍接續一覽圖、斷面樁布置一覽圖、斷面樁坐標一覽表、用地範圍線地籍套繪圖、用地範圍線地形套繪圖、用地範圍線圖等均納為另冊。</p>
<p><u>備註：各書圖格式應依本署函頒之「<u>辦理區域排水規劃及治理計畫書圖文件製作格式</u>」辦理。</u></p>		<p>將原貳、四之格式通案規定，改列於備註。</p>
<p><u>附件四、先行劃設與原規劃(檢討)差異說明</u></p>		<p>依據第六點第二項新增附件四「先行劃設與原規劃(檢討)差異說明」格式。</p>