

經濟部公告

中華民國 108 年 12 月 30 日

經地字第 10804606030 號


主 旨：訂定「活動斷層地質敏感區（F0020 嶺頂斷層）」，並自即日生效。

依 據：地質法第五條第一項、地質敏感區劃定變更及廢止辦法第二條第三款及第十三條第一項。

公告事項：訂定「活動斷層地質敏感區（F0020 嶺頂斷層）」範圍圖詳如附件，劃定計畫書得向花蓮縣政府、本部中央地質調查所閱覽，或逕自本部中央地質調查所全球資訊網站（網址：<http://www.moeacgs.gov.tw/main.jsp>）「地質法專區」下載電子檔。


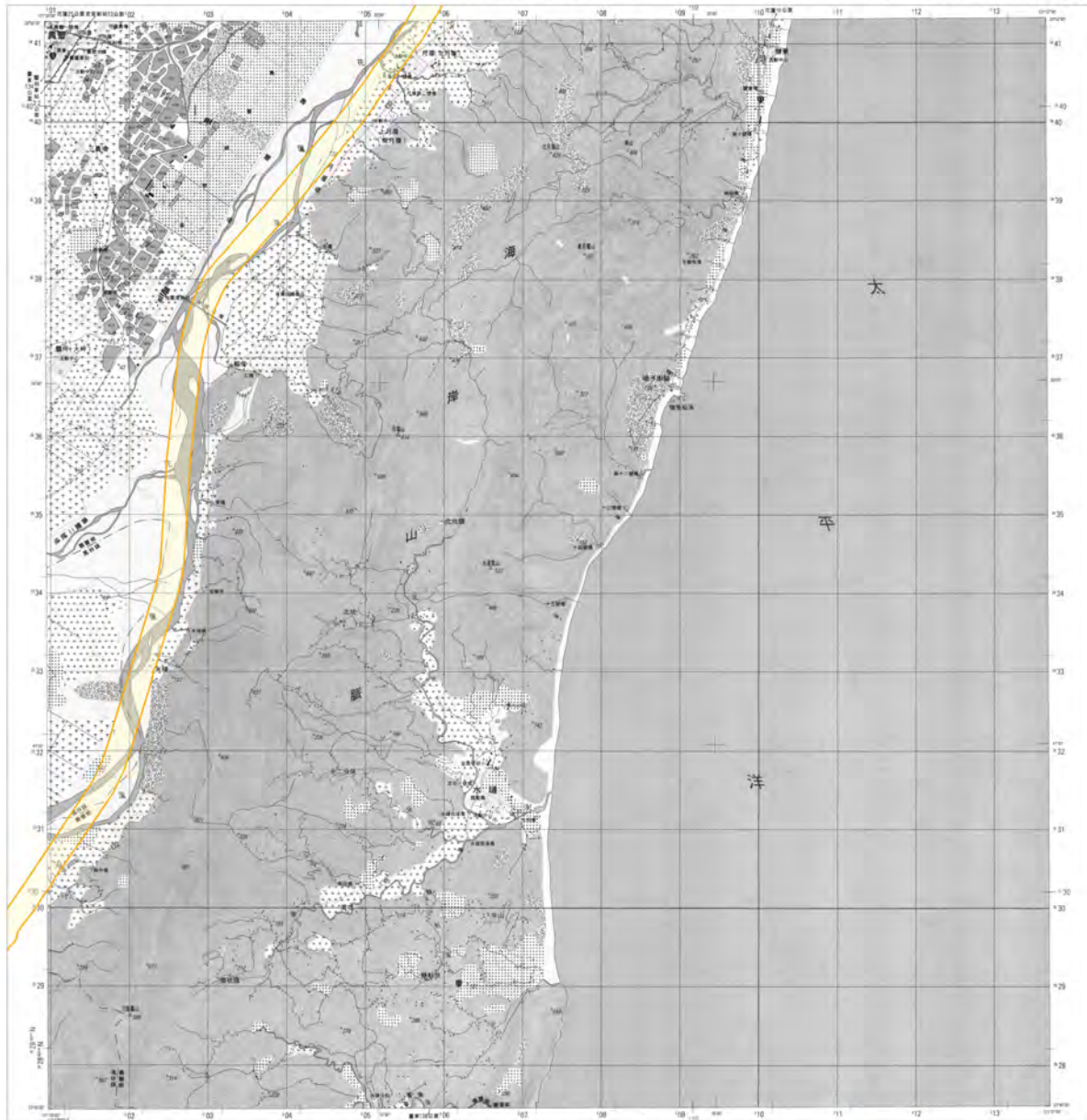
部 長 沈榮津

【97204NW 花蓮】



活動斷層地質敏感區範圍圖
F0020 嶺頂斷層


【97204SW 水璉】



地質敏感區劃定：經濟部


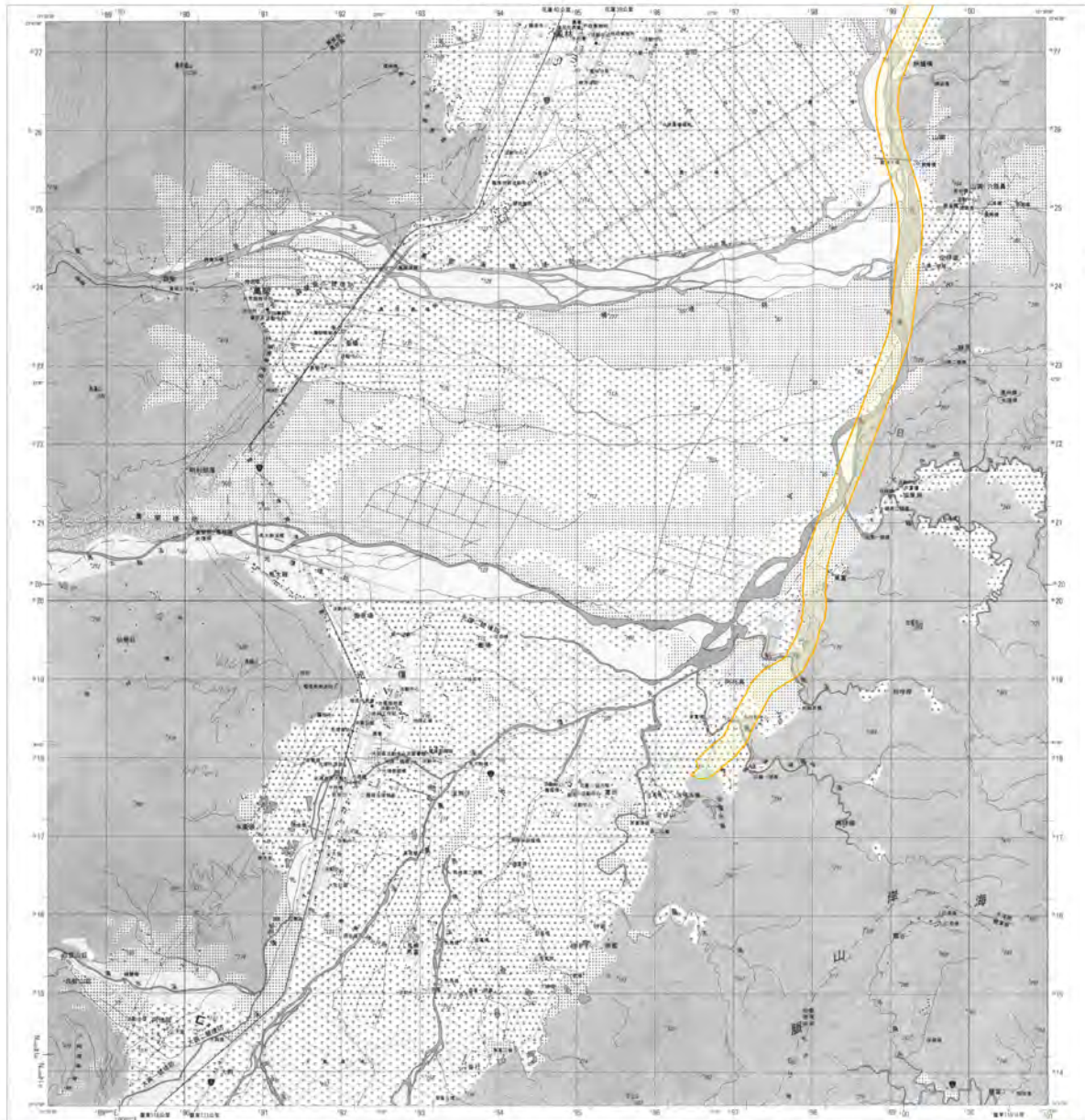
製圖年度：中華民國108年

【96201SE 豐山】



活動斷層地質敏感區範圍圖
F0020 嶺頂斷層

【96202NE 光復】



地質敏感區劃定：經濟部

製圖年度：中華民國108年